

Plannaam: **Kern Leuth**

Datum afdruk: 2024-06-20

Naam overheid: Gemeente Groesbeek

IMRO-versie: IMRO2012

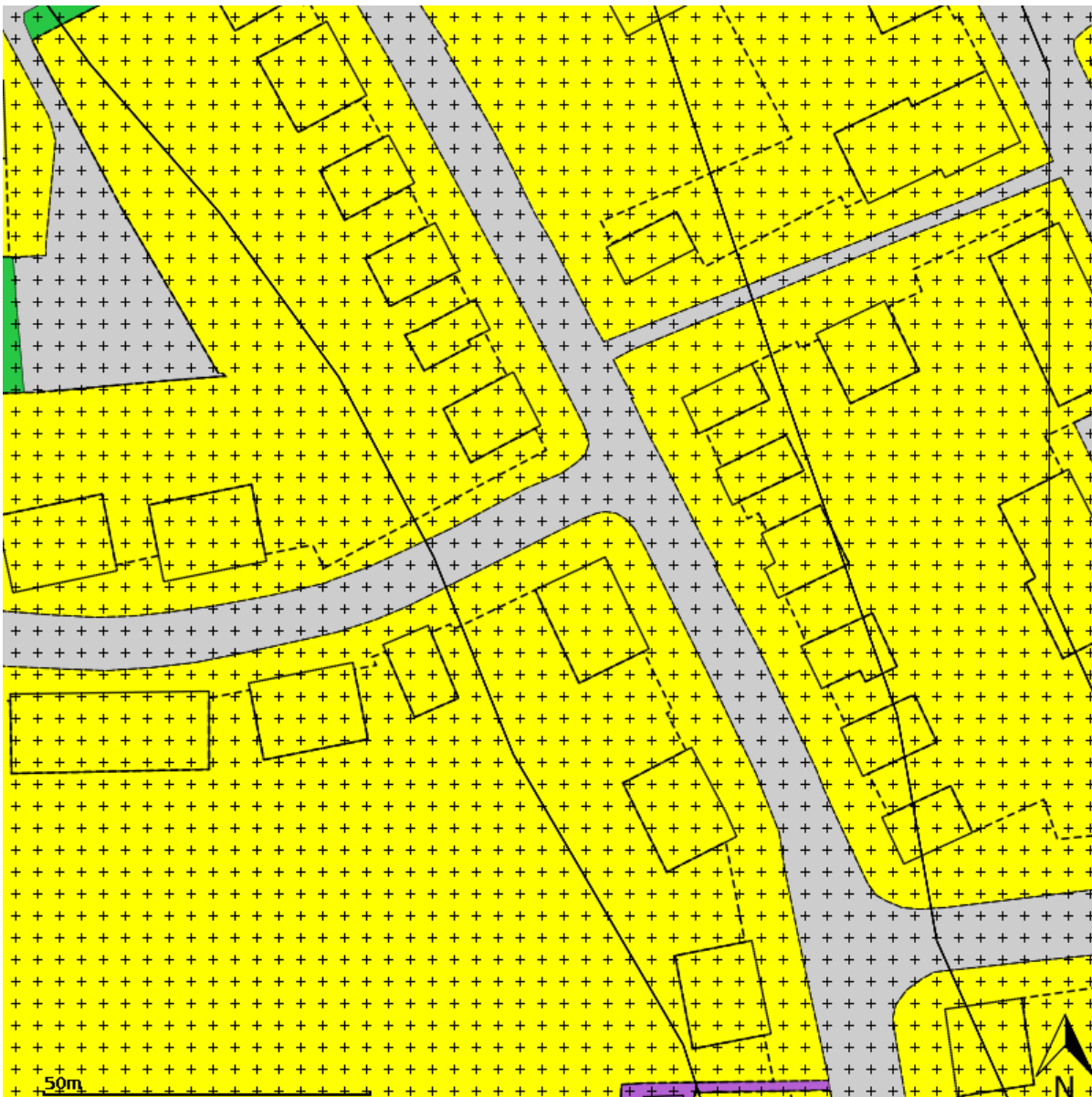
Type plan: bestemmingsplan

Plan datum: 2015-10-22

Planidn: NL.IMRO.0241.BpKernLeuth-GVS1

Planstatus: vastgesteld

Dossierstatus: geheel onherroepelijk in werking



Disclaimer: Er kunnen op geen enkele wijze rechten worden ontleend aan, noch aanspraak gemaakt worden op de inhoud van deze afdruk. Hoewel bij de samenstelling van de inhoud van deze afdruk de grootst mogelijke zorgvuldigheid wordt betracht, bestaat de mogelijkheid dat bepaalde informatie (na verloop van tijd) verouderd is of niet (meer) correct is. Het Kadaster is niet aansprakelijk voor de eventuele schade die zou kunnen voortvloeien uit het gebruik van gegevens van de afdruk.




Legenda

 plangebied


Enkelbestemmingen

	agrarisch
	agrarisch met waarden
	bedrijf
	bedrijventerrein
	bos
	centrum
	cultuur en ontspanning
	detailhandel
	dienstverlening
	gemengd
	groen
	horeca
	kantoor
	maatschappelijk
	natuur
	overig
	recreatie
	sport
	tuin
	verkeer
	water
	wonen
	woongebied

Dubbelbestemmingen

	waterstaat
	leiding
	waarde

Bouwvlakken

	bouwvlak
---	----------

Gebiedsaanduidingen

	geluidzone
	luchtvaartverkeerzone
	vrijwaringszone
	milieuzone
	veiligheidszone
	wetgevingzone
	reconstructiewetzone
	overige zone

Aanduidingen

	bouwaanduiding
	functieaanduiding
	lettertekenaanduiding
	maatvoering

Figuren

	as van de weg
	dwarsprofiel
	gevelijn
	hartlijn leiding
	relatie
	figuur IMRO2006


Gebiedsgerichte besluiten

	besluitgebied
	besluitvlak
	besluitsubvlak

Structuurvisies

	plangebied
---	------------

Gescande kaarten

	plangebied
---	------------

Overige besluiten

	plangebied
---	------------